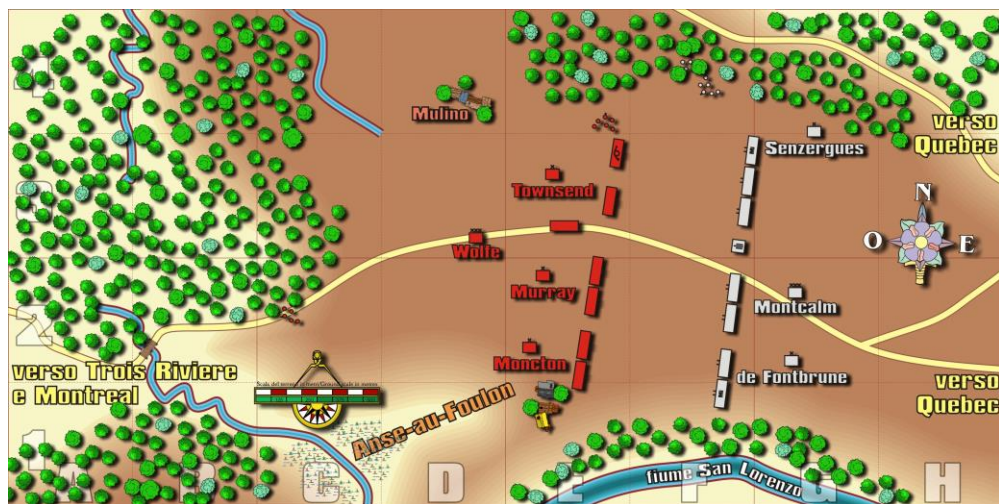


Quebec - 13.09.1759

La prima battaglia dei Piani di Abramo¹

Scenario per *À la guerre ...* regolamento per il XVIII secolo di Gualtiero Grassucci. Il regolamento è gratuito e si può scaricare liberamente sul sito – alaguerre.luridoteca.net – alla pagina <http://alaguerre.luridoteca.net/ita/download.html>. Si possono anche scaricare gratuitamente le tabelle di gioco – alaguerre.luridoteca.net/material/algchart.pdf ed altro materiale. Le liste eserciti per la *Guerra Franco-Indiana (La Guerre de Conquête)* sono qui: <http://www.luridoteca.net/material/algfiw.pdf>.






Il generale Wolfe, dopo mesi di assedio, sbarca alle spalle della città di Quebec, Montcalm, comandante delle truppe francesi, esce dalle mura per affrontare il nemico prima che la flotta britannica riesca a rinforzare la testa di ponte. I due eserciti si affrontano sui *Piani di Abramo*, un altopiano situato ad occidente di Quebec, secondo i più classici canoni di guerra del settecento.



Legenda

Nella mappa ogni settore/quadrato misura 20cm nella scala 6mm o 10mm, 27cm nella scala 15mm (in questa scala si può arrotondare a 30cm la dimensione del quadrante), 40cm nella scala 20mm(1/72) e 25/28mm.

Ogni unità sulla mappa rappresenta un battaglione di fanteria. Le unità di artiglieria sono batterie di quattro cannoni (a meno che non sia specificato diversamente).

		
Artiglieria	Fanteria leggera in ordine aperto	Francia
		
Fanteria di linea	Fanteria leggera in ordine chiuso	Inghilterra

¹ Per la battaglia di Quebec potete consultare, oltre alle fonti indicate nelle liste eserciti per la *Guerra Franco-Indiana*, anche Milvo, E. – *Quebec 1759, La battaglia per la Nouvelle France* – Dadi&Piombo n. 7, Autunno 2001.

Note:

Il *San Lorenzo* non è guadabile, tutti gli altri corsi d'acqua sì, ostacoli di livello 1. Le scarpate sul *San Lorenzo* non sono transitabili, i restanti pendii sono normali. I boschi hanno vdf1. La fattoria nel settore D1 può essere occupata da una base di fanteria o da una batteria di artiglieria e ha vdf1, il mulino (settore D4) può essere occupato da una base di fanteria al massimo di forza 2.

La linea di comunicazione inglese passa per l'*Anse-au-Foulon* (quadrante B2), quella francese per le strade verso *Quebec* (quadranti D1-D2).

Il battaglione situato all'estrema ala destra dell'esercito inglese dovrebbe essere schierato in modo da essere rivolto verso la scarpata sul *San Lorenzo*, ad angolo retto con il battaglione immediatamente alla sua sinistra, con lo scopo di proteggere il fianco da schermagliatori francesi appostati nel bosco. Gli *schermagliatori* non sono rappresentati perché troppo pochi per la scala del regolamento, per cui nello schieramento l'ultimo battaglione a destra risulta in linea con i precedenti.

I PROTAGONISTI



Louis-Joseph de Montcalm marchese di St. Véran
(Candiac 1712 – Québec 1759)



James Wolfe
(Westerham 1727 – Québec 1759)

ESERCITO FRANCESE

4.650 uomini: 4.500 fanti e 2 cannoni da campo

Esercito francese: **Montcalm +2 10um – 5d6 – [4]**

FrLn 1/1/0 – FrLn 1/1/0 *Regolari* (rgt. *Guyenne, Béarn*)

FrLtArt 1/2/- (2)

de Fontbrune 0 8um *ala sinistra*

FrMi 0/0/0 sk/ln – FrLn 1/1/0 (rgt. *Milizia di Motreal, di Trois Rivières, Royal Roussillon*)

Senzergues 0 8um *ala destra*

FrLn 1/1/0 – FrLn 1/1/0 – FrMi 0/0/0 sk/ln *Ala destra* (rgt. *Languedoc, La Sarre, La Colonie*)

FrMi 0/0/0 sk/ln – FrNA 0/0/1 sk *Milizia* (rgt. *Milizia di Quebec, di Motreal*)

Abbr	Descrizione	#	Punti	Tot
	Generale +2/10um	1	30	30
	Generale 0/8um	2	10	20
FrLn	Reggimenti metropolitani	5	11	55
FrMi	Milizia della <i>Nouvelle France</i>	3	8	24
FrNA	Nativi americani	1	9	9
FrLtArt	Artiglieria leggera	1	9	9
		13		147

ESERCITO INGLESE

4.500 uomini: 4.500 fanti

Esercito inglese: **Wolfe +2 10um – 5d6 – [8]**

BrLt 1/1/1 (2) Sk/Ln

Townsend -1 6um *ala sinistra*

BrLt 2/1/1 sk/lr – BrLt 2/1/1 sk/lr *Fanteria leggera (rgt. 60th Royal American)*

BrLn 1/1/0 – BrLn 1/1/0 *Fanteria di linea (rgt. 15th Foot, 48th Foot)*

Murray 0 8um *centro*

BrLn 1/1/0 – BrHi 2/1/1 sk/lr *Brigata Murray (rgt. 58th, 78th Highlanders, 47th Foot)*

Moncton 0 8um *ala destra*

BrLn 1/1/0 – BrLn 1/1/0 *Brigata Moncton (rgt. 28th Foot, 35th Foot, 43th Foot)*

Abbr	Descrizione	#	Punti	Tot
	Generale +2/10um	1	30	30
	Generale 0/8um	2	10	20
	Generale -1/6um	1	4	4
BrLn	Reggimenti metropolitani	5	11	55
BrHi	<i>Highlander</i>	1	15	15
BrLt	Fanteria leggera	1	6	6
BrLt	<i>60th Royal American</i>	2	15	30
		13		160

SCENARIO ALTERNATIVO

Lo scenario storico è fortemente sbilanciato a favore degli inglesi. È possibile modificarlo (per aumentare la giocabilità) aggiungendo le truppe di Bougainville che entrano in gioco dall'ottavo turno dal bordo del tavolo in prossimità del settore A; a partire dall'ingresso della riserva il giocatore francese tira 6d6 di attivazione. I reggimenti metropolitani entrano in linea, la milizia può entrare in linea o in ordine aperto. È possibile utilizzare l'ingresso casuale dei rinforzi (cfr. 13.2 *Ingresso casuale dei rinforzi nel regolamento*).

L'ordine di battaglia dell'esercito inglese non subisce modifiche, però il giocatore inglese può distaccare una o due basi schierandole nel settore A1, al limitare del bosco (non dentro il bosco). L'ordine di battaglia francese è riportato di seguito.

ESERCITO FRANCESE

12.150 uomini: 12.000 fanti e 2 cannoni da campo

Esercito francese: **Montcalm +2 10um – 5d6 – [4]**

FrLn 1/1/0 – FrLn 1/1/0 *Regolari (rgt. Guyenne, Béarn)*

FrLtArt 1/2/- (2)

de Fontbrune 0 8um *ala sinistra*

FrMi 0/0/0 sk/lr – FrLn 1/1/0 (rgt. *Milizia di Motreal, di Trois Rivieres, Royal Roussillon*)

Senzergues 0 8um *ala destra*

FrLn 1/1/0 – FrLn 1/1/0 – FrMi 0/0/0 sk/lr *Ala destra (rgt. Languedoc, La Sarre, La Colonie)*

FrMi 0/0/0 sk/lr – FrNA 0/0/1 sk *Milizia (rgt. Milizia di Quebec, di Motreal)*

Bougainville 0 8um *riserva*

■ FrLn 1/1/0 – FrLn 1/1/0 – FrMi 0/0/0 sk/ln

Abbr	Descrizione	#	Punti	Tot
	Generale +2/10um	1	30	30
	Generale 0/8um	3	10	30
FrLn	Reggimenti metropolitani	7	11	77
FrMi	Milizia della <i>Nouvelle France</i>	4	8	32
FrNA	Nativi americani	1	9	9
FrLtArt	Artiglieria leggera	1	9	9
		17		187

LA STORIA

La Francia nel corso della *Guerra dei Sette Anni* aveva concentrato risorse umane e materiali soprattutto sul fronte continentale abbandonando la *Nouvelle France* al suo destino. Il blocco navale inglese aveva rafforzato l'isolamento delle truppe francesi nel Nord-America ed impedito l'arrivo di rinforzi e rifornimenti.

La mattina del 13 settembre, dopo un'estate di assedio, il generale Wolfe riesci a sbarcare con le sue truppe sulla riva settentrionale del San Lorenzo, alle spalle della città di Quebec, sfruttando un approdo, alla foce di un torrente, chiamato dai francesi *Anse-au-Foulon*.

Il generale Montcalm uscì dalla città per affrontare il nemico sperando di impedire agli inglesi, padroni del fiume grazie alla loro flotta, di trasbordare rinforzi ed artiglieria.

La battaglia fu combattuta secondo i canoni settecenteschi, se si eccettuano le schermaglie di miliziani canadesi e nativi americani alleati dei francesi nascosti nei boschi a nord dei *Piani di Abramo*.

I francesi avanzarono in linea verso lo schieramento nemico, ma il tiro serrato dei battaglioni inglesi scompaginò le forze francesi, provocando gravi perdite e fermandone l'avanzata. Quando la linea di Wolfe si mosse all'attacco a sua volta i francesi ruppero lo schieramento e fuggirono disordinatamente verso Quebec.

Le truppe di Bougainville, provenienti da *Trois Rivières*, non poterono far altro che osservare da lontano la linea di Montcalm in fuga e dopo una breve scaramuccia si ritirano verso occidente senza impegnare il nemico. Sia Wolfe che Montcalm, feriti mortalmente nel corso della battaglia, non videro l'alba del giorno successivo.

La città si arrese qualche giorno dopo e fu occupata dagli inglesi. L'inverno, ed il fiume ghiacciato, fecero ritirare la flotta britannica e le truppe occupanti furono a loro volta assediate fino alla primavera seguente. Prima dell'arrivo dei soccorsi, però, i francesi fecero un tentativo di riprendere Quebec: la *Seconda battaglia dei Piani di Abramo* o *battaglia di St. Foy*.



ETICHETTE

Le etichette misurano 50mmx10mm (fanteria e cavalleria) o 25mmx10mm (artiglieria e generali). Il file è in formato A5, quindi stampando su un foglio A5, o su un foglio A4 ma senza *adattare* alla pagina, le proporzioni sono conservate e le etichette si possono usare per qualsiasi scala (questa misura è pensata per le scale più piccole: 6mm/10mm). Se questa pagina è stampata *adattandola* ad un foglio A4 le misure delle etichette diventano, all'incirca, 71mmx14mm e 35mmx14mm e si possono utilizzare per basi in 15mm o scala superiore.

I piccoli riquadri colorati posti all'inizio di ogni riga nell'ordine di battaglia richiamano il colore delle corrispondenti etichette.

Esercito francese

(scenario alternativo, per lo scenario originale eliminare la riserva, le quattro etichette di colore verde)

rgt. Guyenne, Béarn Regolari FrLn 1/1/0	rgt. Guyenne, Béarn Regolari FrLn 1/1/0	5d6 [4] Montcalm 2/8	FrLtArt 1/2/-
rgt milizia di Montreal, ... ala sinistra FrLn 1/1/0	rgt milizia di Montreal, ... ala sinistra FrLn 0/0/0 sk/In	ala sinistra Fontbrune 0/8	ala sinistra Senzer... 0/8
rgt Languedoc, La Sarre, La Colon ala destra FrLn 1/1/0	rgt Languedoc, La Sarre, La Colon ala destra FrLn 1/1/0	rgt Languedoc, La Sarre, La Colon ala destra FrLn 0/0/0 sk/In	
rgt milizia di Quebec, di Montrea ala destra FrLn 0/0/0 sk/In	rgt milizia di Quebec, di Montrea ala destra FrNA 0/0/1 sk	riserva Bougain... 0/8	
riserva FrLn 1/1/0	riserva FrLn 1/1/0	riserva FrLn 0/0/0 sk/In	

Esercito inglese

BrLt 1/1/1 (2) sk/In	60th Royal American ala sinistra BrLt 1/1/1 sk/In	5d6 [8] Wolfe 2/8	ala sinistra Townsend 0/8
60th Royal American ala sinistra BrLt 1/1/1 sk/In	rgt 15th foot, 48th foot ala sinistra BrLn 1/1/0	rgt 15th foot, 48th foot ala sinistra BrLn 1/1/0	
58th e 78th highlanders, 47th foot centro BrLn 1/1/0	58th e 78th highlanders, 47th foot centro BrHI 2/1/1 sk/In	centro Murray 0/8	ala destra Moncton 0/8
rgt 28th, 35th, 43th foot centro BrLn 1/1/0	rgt 28th, 35th, 43th foot centro BrLn 1/1/0		